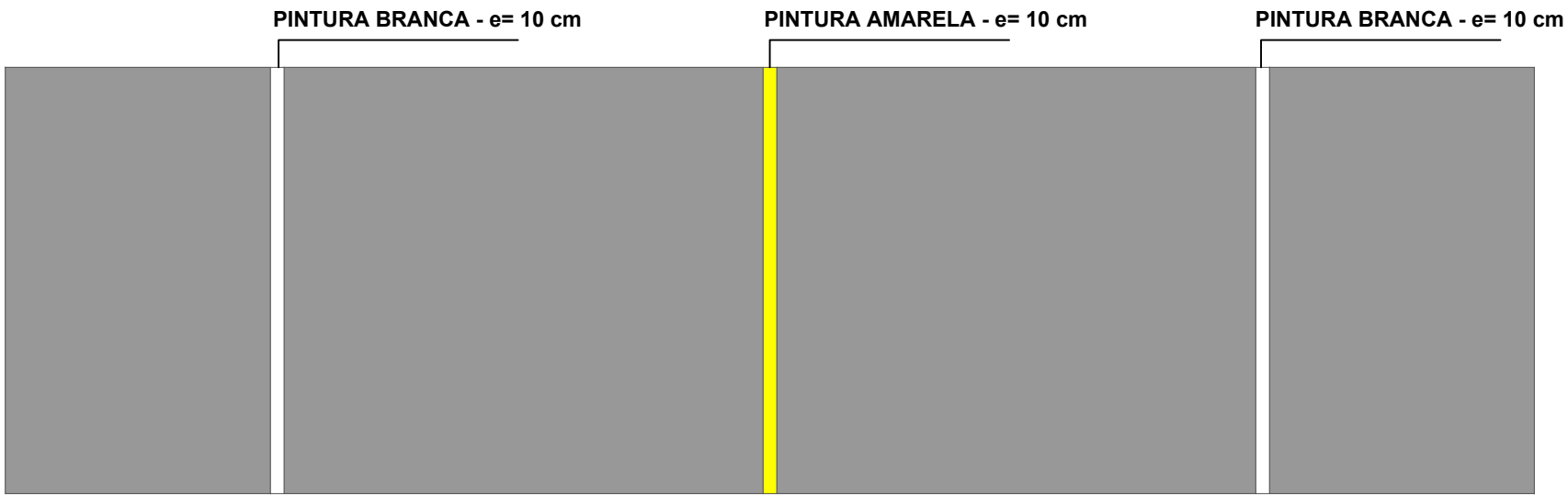
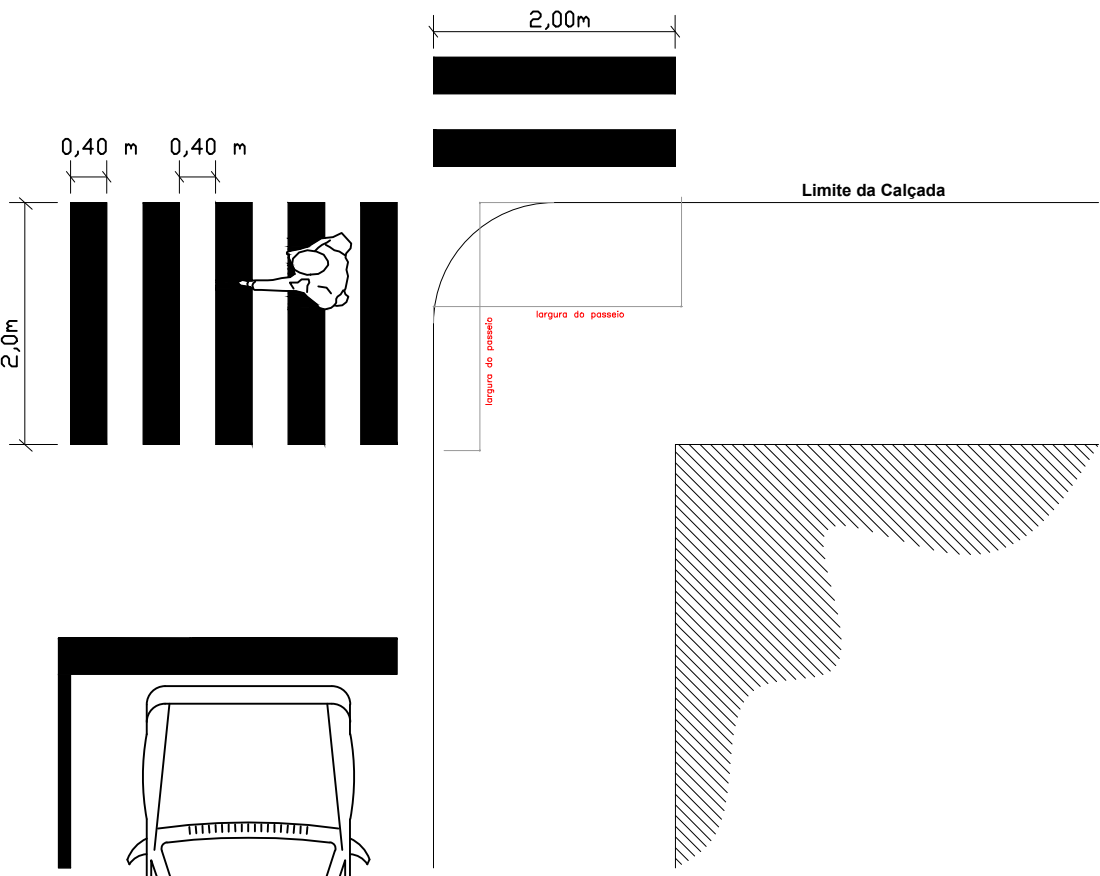


CONVENÇÕES

- Placa A-32b - Passagem sinalizada de pedestres



DET. SINALIZAÇÃO HORIZONTAL
ESCALA VISUAL



Posição das Faixas de Pedestres

IMPLANTAÇÃO - PLANTA SINALIZAÇÃO

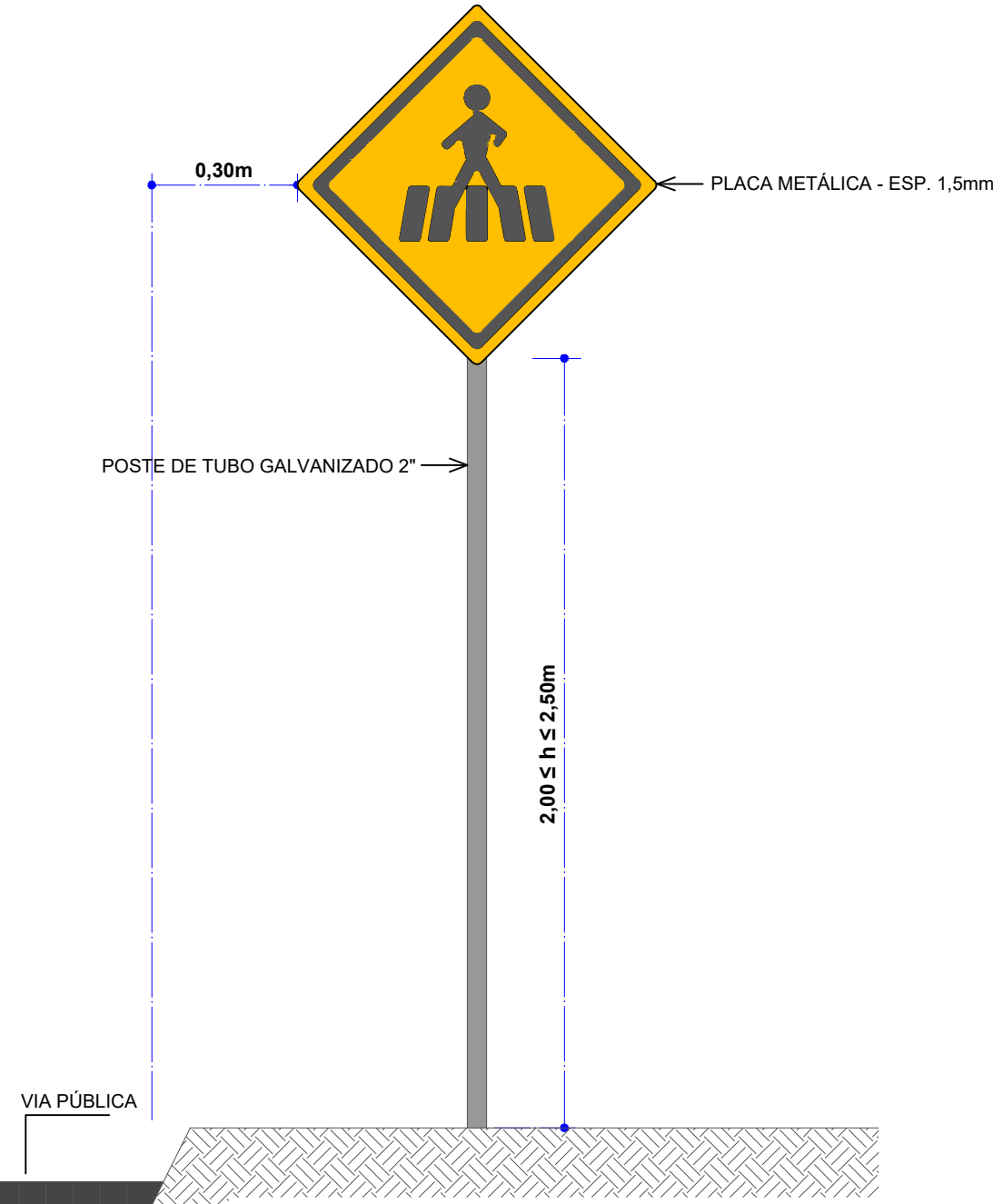
Escala 1/500



A32: Passagem De Pedestres			
Forma		Cor	
Losangolo	Fundo	Amarelo	
	Simbolo	Preto	
	Orla interna	Preto	
	Orla externa	Amarelo	
	Letras	Preto	
Via	Lado (m)	Orla int. (m)	Orla ext. (m)
Urbana	0,50	0,028	0,014

DETALHE PLACA A32

DETALHE PLACA A32
ESCALA



DET.INSTAL.PLACA DE SINALIZAÇÃO
ESCALA VISUAL

NOTAS:



PROJETO ARQUITETÔNICO

PAVIMENTAÇÃO ASFÁLTICA SOBRE PEDRAS
IRREGULARES RUA MARCOS SANAGIOTTO

ENDEREÇO:	LOTEAMENTO BRUNO SANAGIOTTO NOVO HORIZONTE-SC		
PROPRIETÁRIO:	PREFEITURA MUNICIPAL DE NOVO HORIZONTE - SC CNPJ 95.990.115/0001-87		
RESPONSÁVEL TÉCNICO:	Engº Civil Bruna Henrique - CREA-SC 154937-0		
RESPONSÁVEL TÉCNICO:	Engº Civil Amarildo M. Ribeiro - CREA-SC 156004-7		
RESPONSÁVEL TÉCNICO:	Engº Civil Jean C. Tortelli - CREA-SC 182379-4		
DESENHO CAD:	Eliveltro Jesus Passini - CFT-01901295907 Jaison R. dos Santos - CREA/SC 178513-5		
DESCRIÇÃO	IMPLANTAÇÃO - PLANALTIMÉTRICO IMPLANTAÇÃO - PLANTA TÉCNICA IMPLANTAÇÃO - PLANTA LAYOUT PERFIL LONGITUDINAL CORTE AA, LEGENDA.		PRANCHA: ARQ.-03/03
ÁREA TOTAL:	1.430,00m²	ESCALA:	INDICADA
CONTATO:	E-MAIL: amnoroeste@amnoroeste.org.br - TEL: (49)3344-1991		

16/09/2024