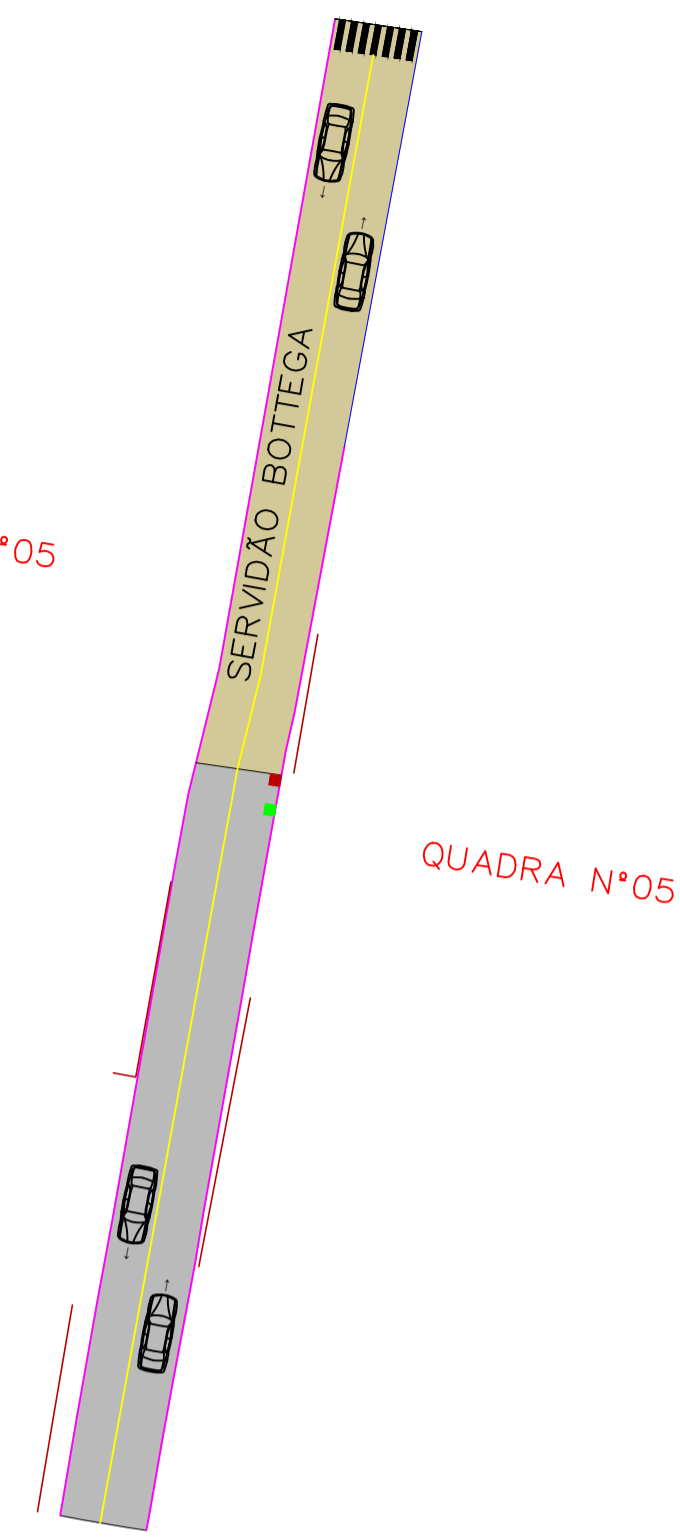


QUADRA N°05



QUADRA N°05

CONVENÇÕES

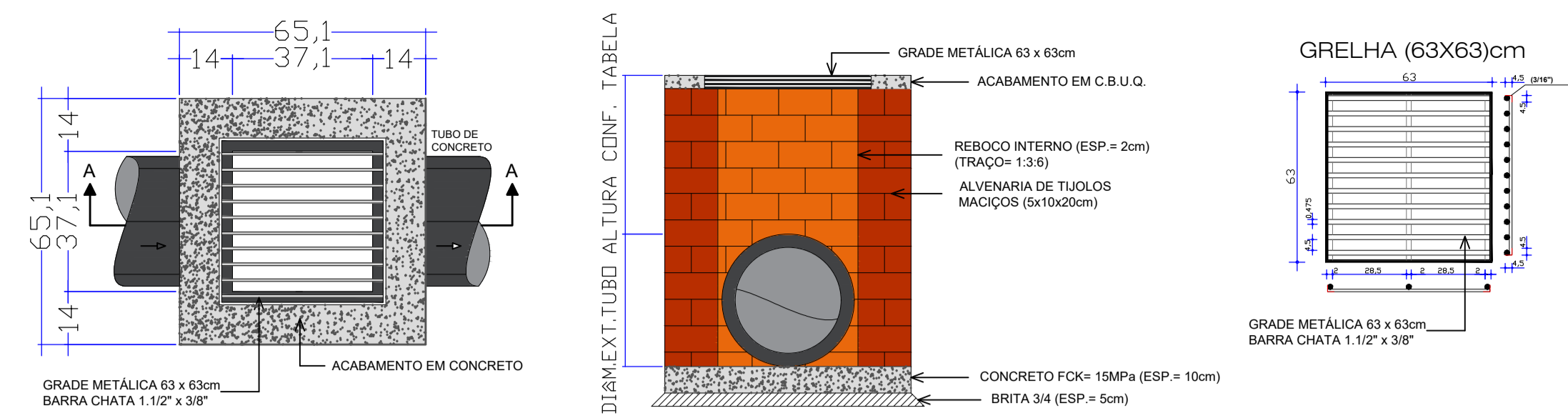
- Meio - Fio Existente
 - Meio - Fio a Executar
 - Boca de Lobo a Reconstituir
 - Boca de Lobo a Executar
 - Muro Existente
 - Tubo DN 40cm a Executar
 - + Poste de Energia Existente
 - Entrada de Veículos
 - Pintura Acrílica Branca (continua)
 - Pintura Acrílica Amarela (continua)
 - Camada de Reperfilagem em CBUQ sobre Calçamento (e = 6,0cm) - Área = 296,60m²
 - Camada de Rolamento em CBUQ sobre Reperfilagem (e = 3cm) - Área = 280,50m²
- Obs:
Deverá ser previsto meio fio rebaixado nos acessos as residências onde houver entrada de veículos.

IMPLANTAÇÃO - PLANTA TÉCNICA

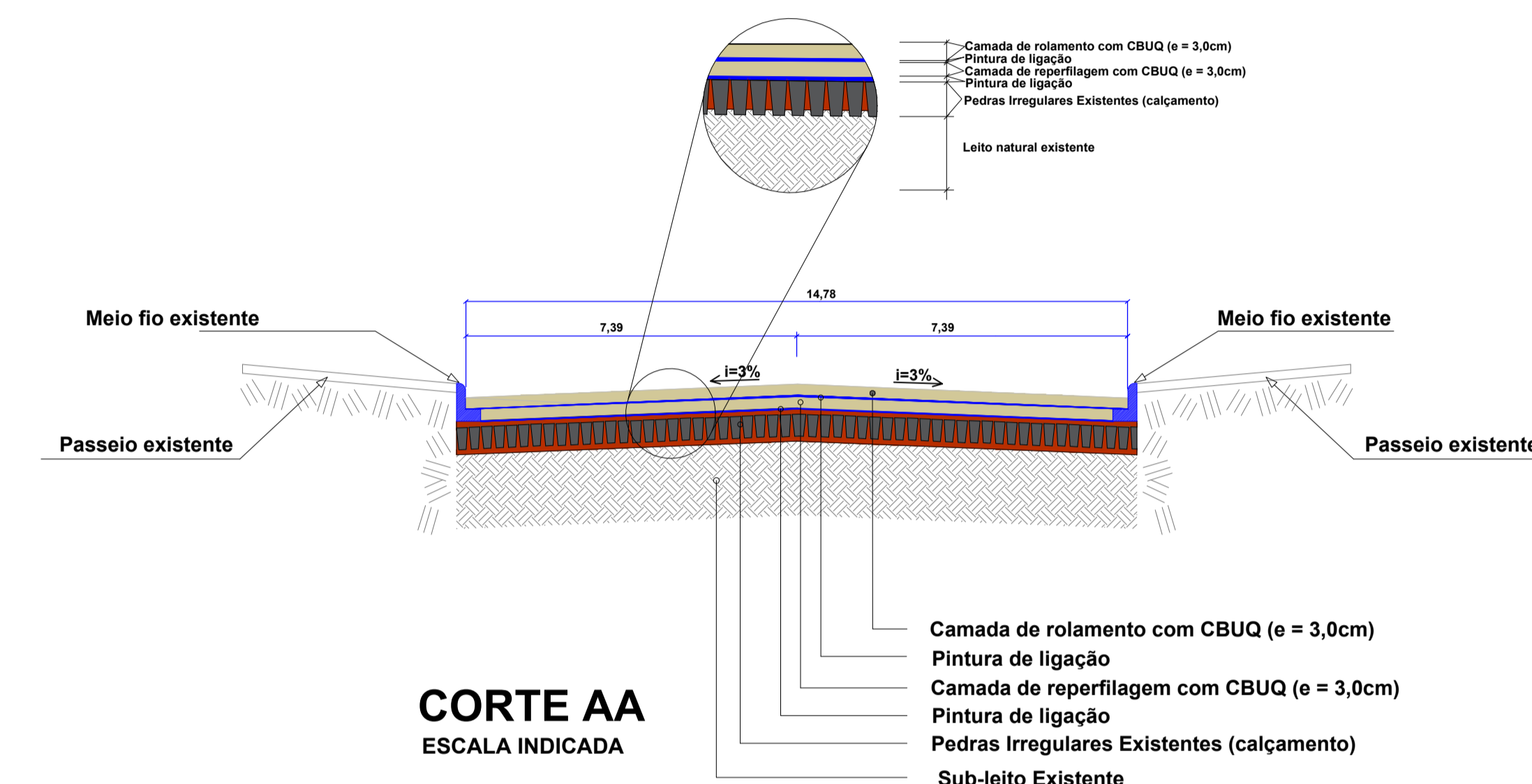
Escala 1/500

IMPLANTAÇÃO - PLANTA LAYOUT

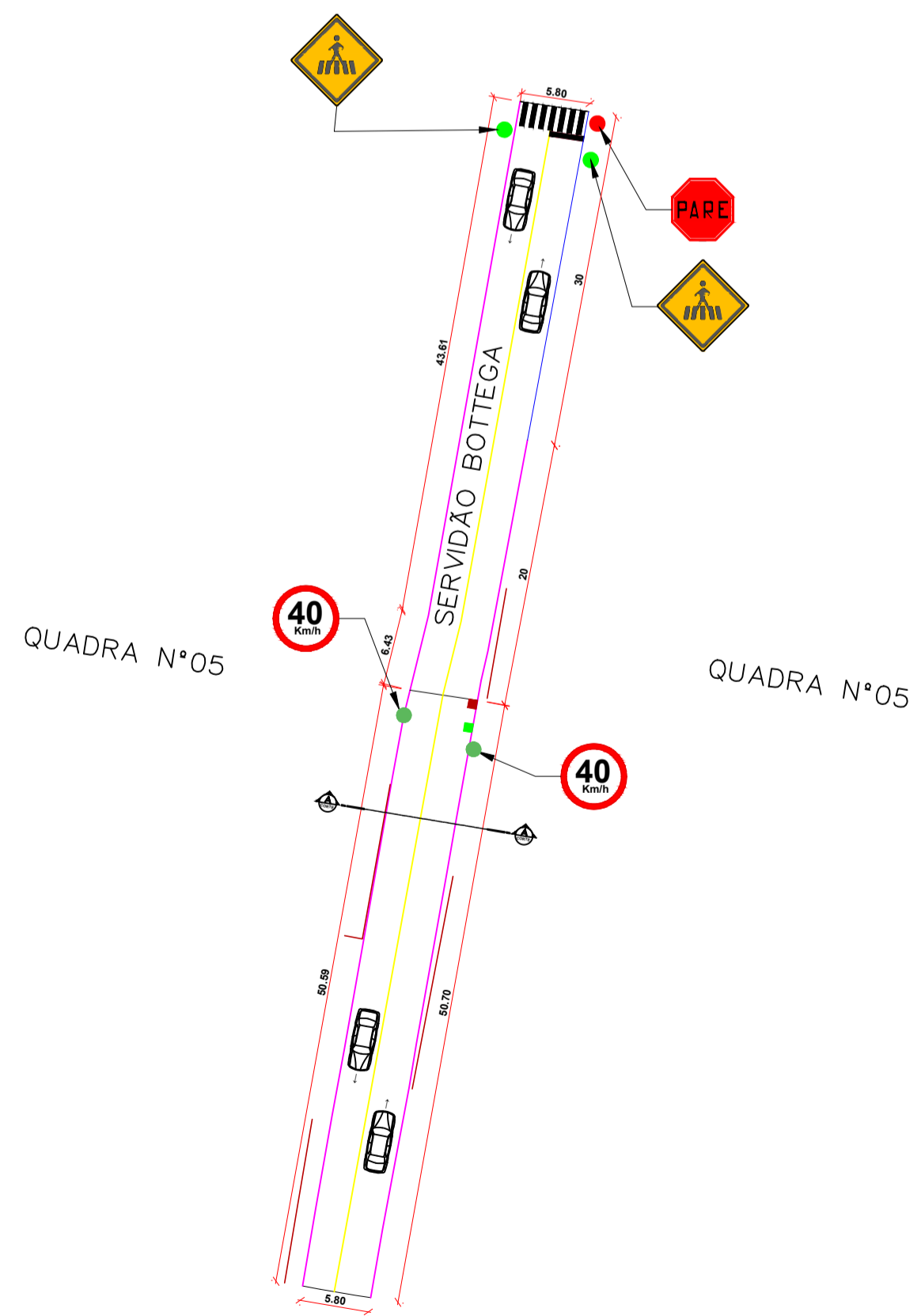
Escala 1/500
Área sobre Calçamento = 296,60m²
Área sobre Reperfilagem = 280,50m²



DETALHE CAIXA COLETORA C/BOCA DE LOBO - TUBO Ø40cm
Escala 1:25

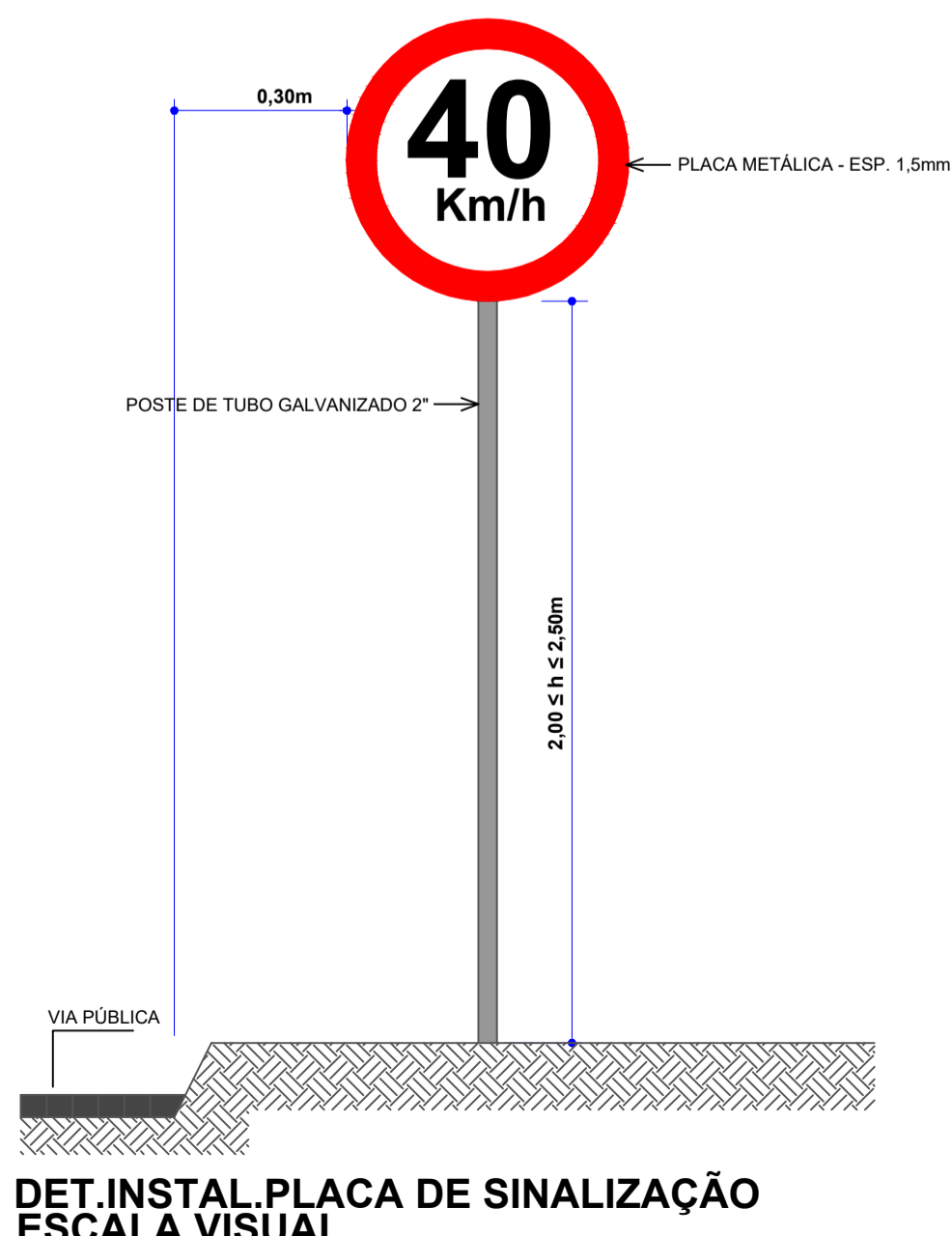


CORTE AA
ESCALA INDICADA



CONVENÇÕES

- Placa A-32b - Passagem sinalizada de pedestres
- Placa R-19 - Velocidade Máxima Permitida 40 km/h
- Placa R-1 - Parada Obrigatória



DET. INSTAL. PLACA DE SINALIZAÇÃO
ESCALA VISUAL



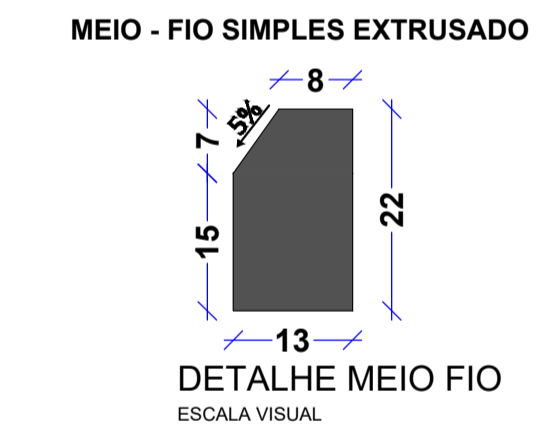
A32: Passagem De Pedestres				
Forma		Cor		
Losangulo	Fundo	Amarelo		
	Simbolo	Preto		
	Orla interna	Preto		
	Orla externa	Amarelo		
	Letras	Preto		
Via	Lado (m)	Orla int. (m)	Orla ext. (m)	
Urbana	0,50	0,028	0,014	

DETALHE PLACA A32
SESCALA



R-1: Parada Obrigatória				
Forma		Cor		
Octogonal	Fundo	Vermelha		
	Simbolo	Branca		
	Orla interna	Branca		
	Orla externa	Vermelha		
	Letras	Branca		
Via	Lado (m)	Orla int. (m)	Orla ext. (m)	
Urbana	0,35	0,028	0,014	

DETALHE PLACA R-1
SESCALA



DETALHE MEIO FIO
ESCALA VISUAL



R-19: Velocidade Máxima Permitida				
Forma		Cor		
Circular	Fundo	Branca		
	Orla	Vermelha		
	Letras	Preta		
Via	Diâmetro (m)	Tarja (m)	Orla (m)	
Urbana	0,50	0,075	0,075	

DETALHE PLACA R-19
SESCALA

IMPLANTAÇÃO - PLANTA SINALIZAÇÃO

Escala 1/500

APROVAÇÃO/CARIMBO:

PROJETO: **ARQUITETÔNICO**

OBRA: PAVIMENTAÇÃO ASFÁLTICA SOBRE PEDRAS IRREGULARES EM P/ DA RUA JOÃO POGLIA

ENDEREÇO: RUA JOÃO POGLIA CENTRO - NOVO HORIZONTE-SC

PROPRIETÁRIO: PREFEITURA MUNICIPAL DE NOVO HORIZONTE - SC
CNPJ 95.990.115/0001-87

RESPONSÁVEL TÉCNICO: Engº Civil Amarildo M. Ribeiro - CREA-SC 156004-7

RESPONSÁVEL TÉCNICO: Engº Civil Jean C. Tortelli - CREA-SC 182379-4

RESPONSÁVEL TÉCNICO: Engº Eletricista Charlan Smaniotto Luzzatto - CREA-SC 127695-8

DESENHO CAD: Eliveltro Jesus Passini - CFT-01901295907
Jaison R. dos Santos - CREA SC 178513-5

DESCRIÇÃO: IMPLANTAÇÃO - PLANTA TÉCNICA
IMPLANTAÇÃO - PLANTA LAYOUT
IMPLANTAÇÃO - SINALIZAÇÃO
SIMBOLOGIA, DETALHES,
DETALHE BOCA DE LOBO.

PRANCHA: **ARQ.- 02/02**

ÁREA TOTAL: 577,10m² ESCALA: INDICADA

CONTATO: E-MAIL: amnoroste@amnoroste.org.br - TEL: (49)3344-1991