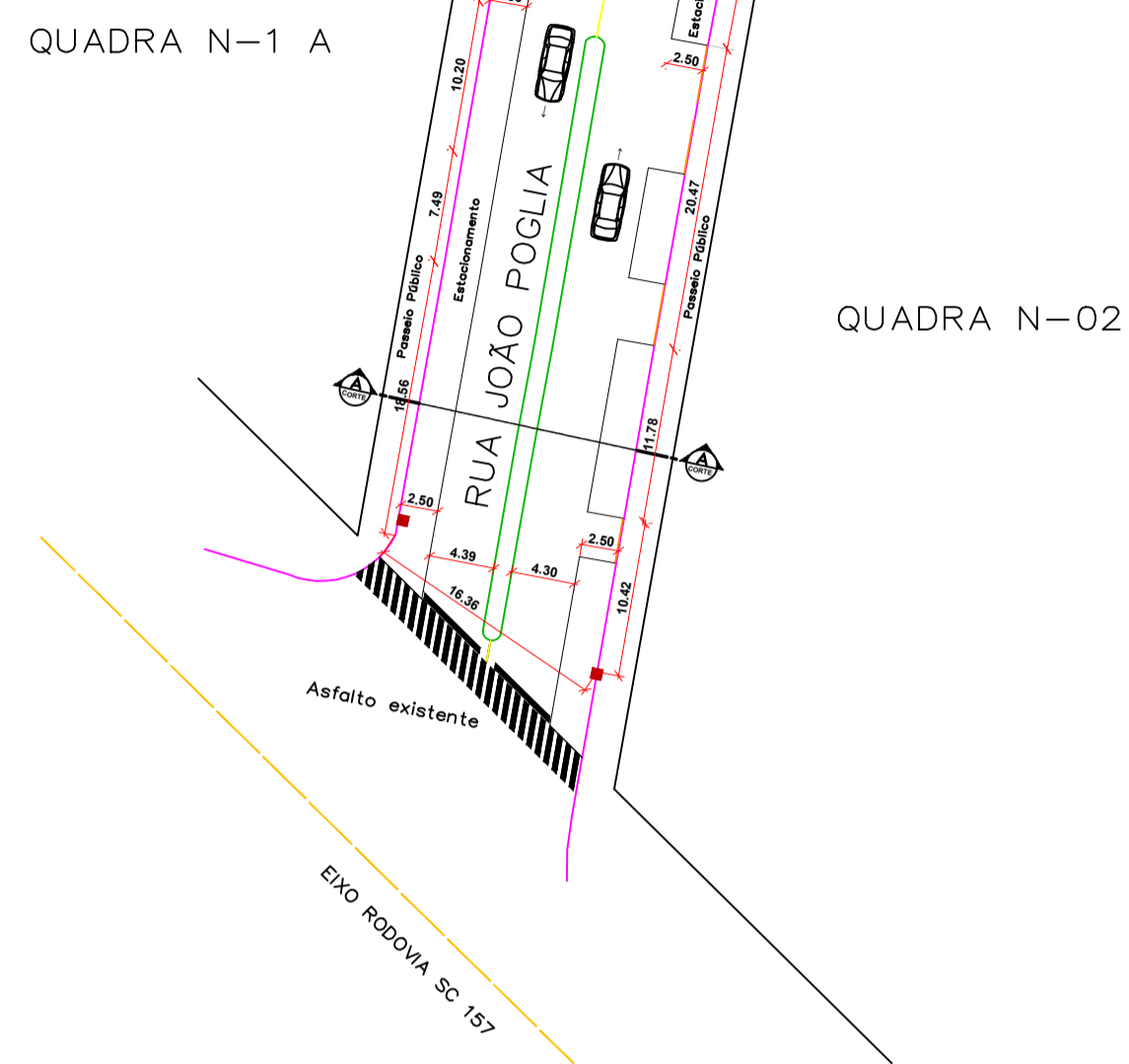


CONVENÇÕES

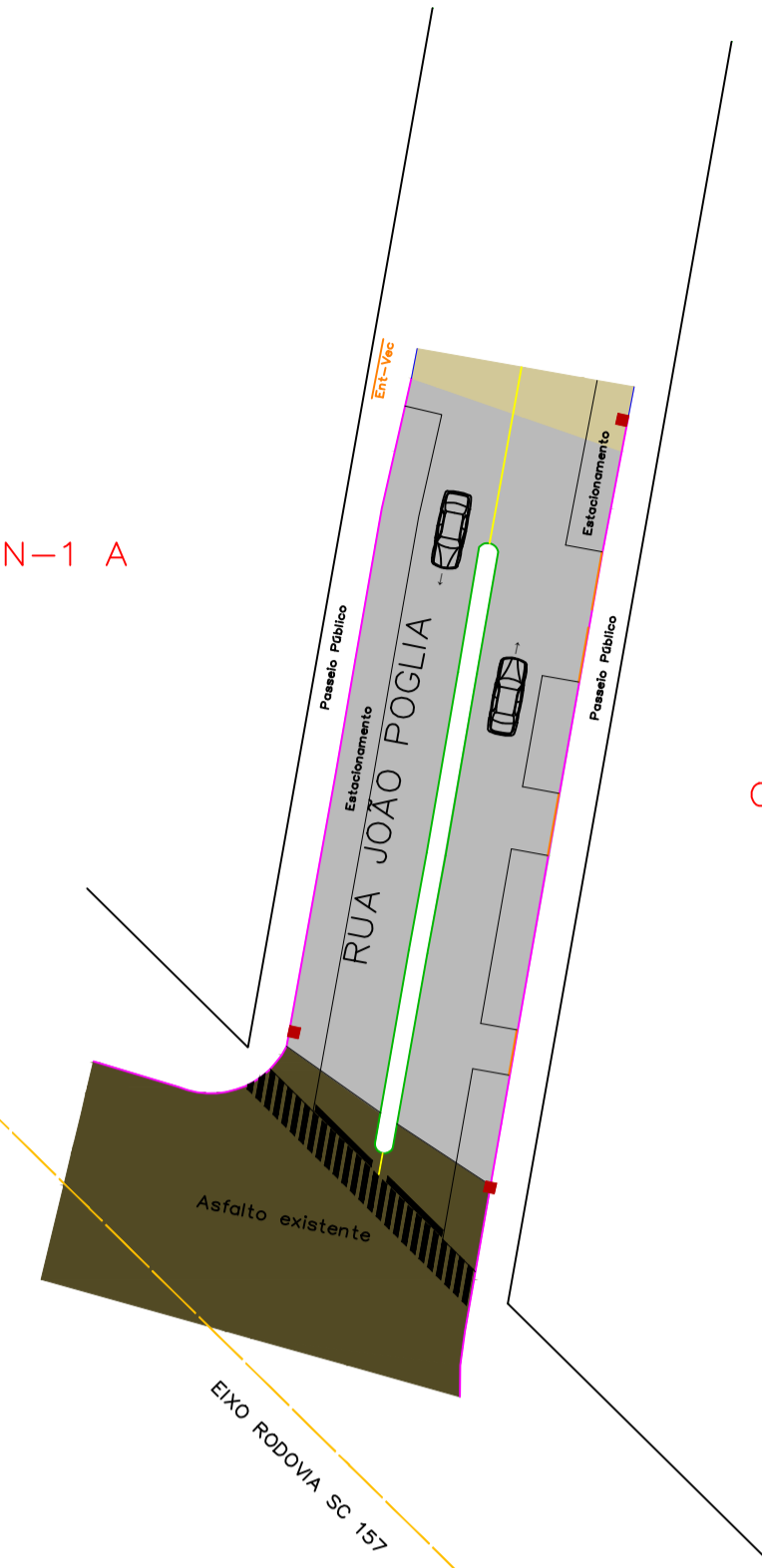
- Meio - Fio Existente
- Meio - Fio a Executar
- Boca de Lobo existente
- + Poste de Energia Existente
- Entrada de Veículos
- Pintura Acrílica Branca (continua)
- Pintura Acrílica Amarela (continua)
- Camada de Reperfilagem em CBUQ sobre Calçamento (e = 6,0cm) - Área = 656,50m²
- Camada de Rolamento em CBUQ sobre Leito Natural (e = 4cm) - Área = 46,50m²
- Pavimentação Asfáltica - Existente

Obr: Deverá ser previsto meio fio rebatido nos locais de residências onde houver entrada de veículos.



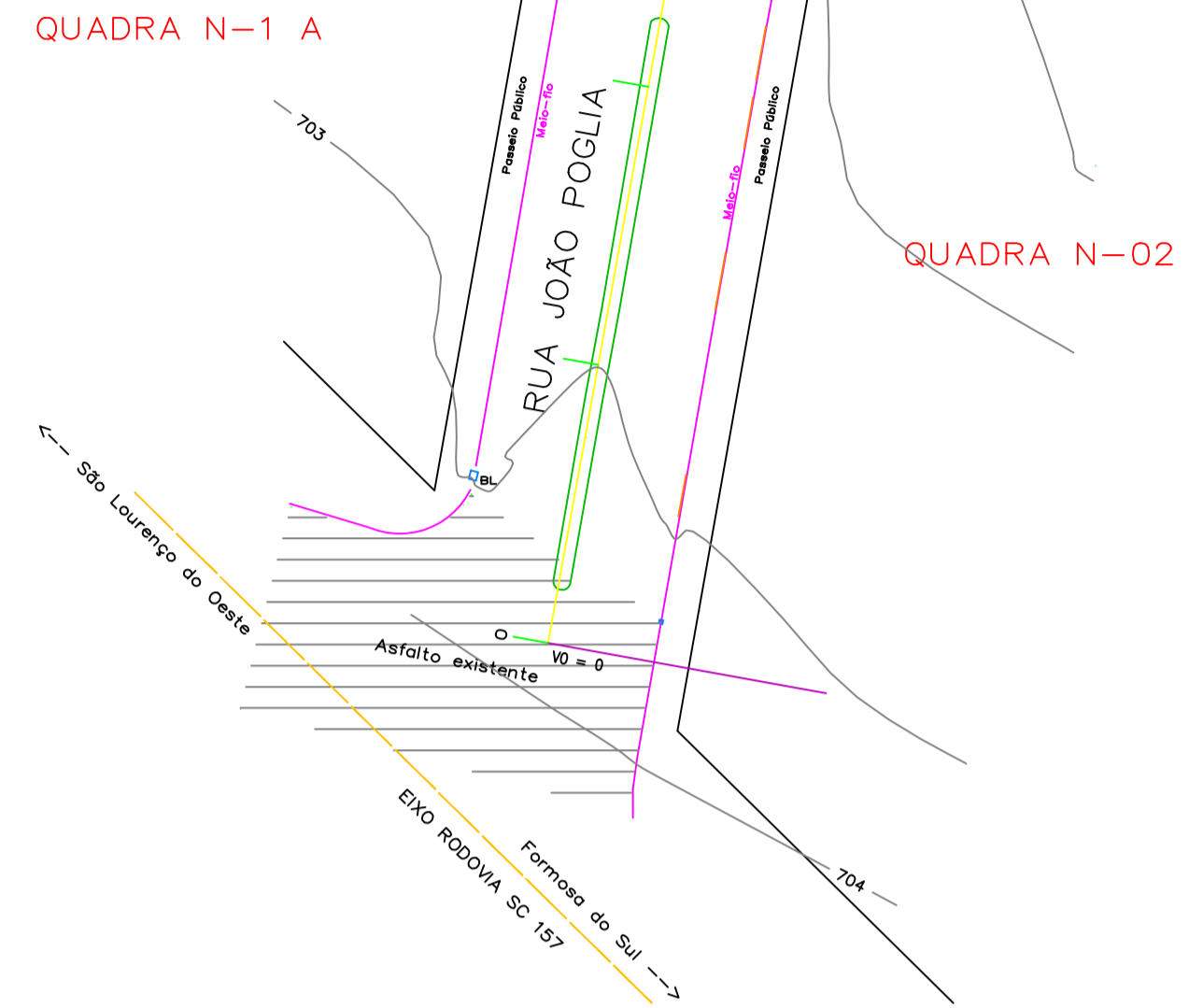
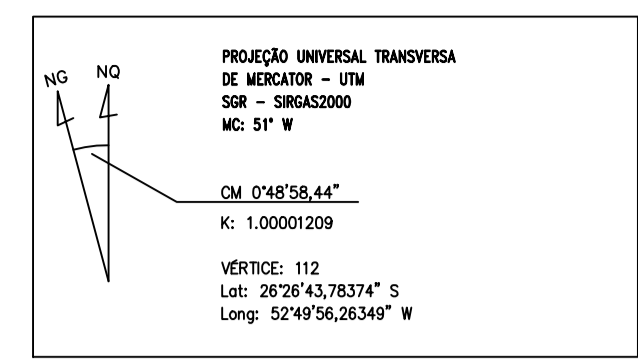
IMPLANTAÇÃO - PLANTA TÉCNICA
Escala 1/500

QUADRA N-1 A



QUADRA N-02

IMPLANTAÇÃO - PLANTA LAYOUT
Escala 1/500
Área sobre Calçamento = 656,50m²
Área sobre Leito Natural = 46,50m²



IMPLANTAÇÃO - PLANIALTIMÉTRICO
Escala 1/750

Estaca	Distância	Altura	Observações
0+000	0,00	700,00	
0+200	200,00	700,00	
0+400	400,00	700,00	
0+600	600,00	700,00	
0+800	800,00	700,00	
1+000	1000,00	700,00	

PERFIL LONGITUDINAL
PARTE DA RUA JOÃO POGLIA - NH
ESCALAS H 1:1000 - V 1:200

CONVENÇÕES

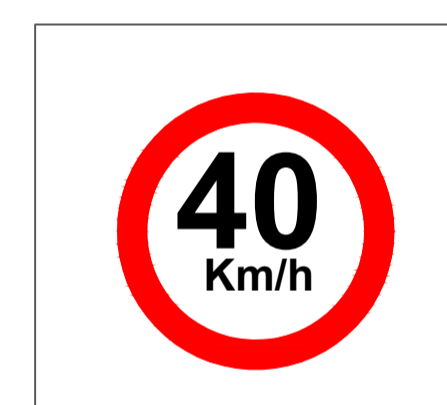
- Placa A-32b - Passagem sinalizada de pedestres
- Placa R-19 - Velocidade Máxima Permitida 40 km/h
- Placa R-1 - Parada Obrigatória



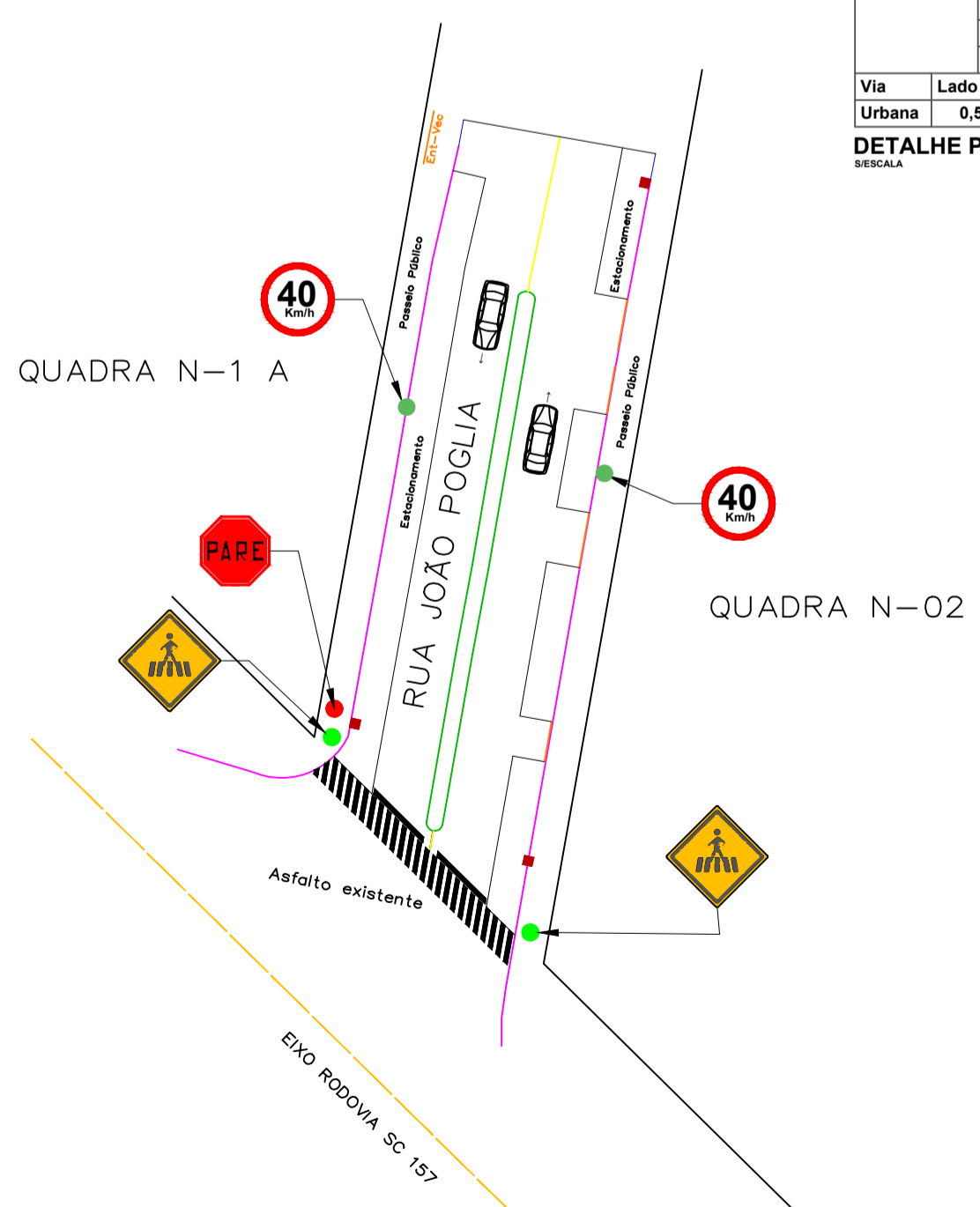
A32: Passagem De Pedestres				
Forma	Fundo	Cor		
Losângulo	Fundo	Amarelo		
	Simbolo	Preto		
	Orla interna	Preto		
	Orla externa	Amarelo		
	Letras	Preto		
Via	Lado (m)	Orla int. (m)	Orla ext. (m)	
Urbana	0,50	0,028	0,014	



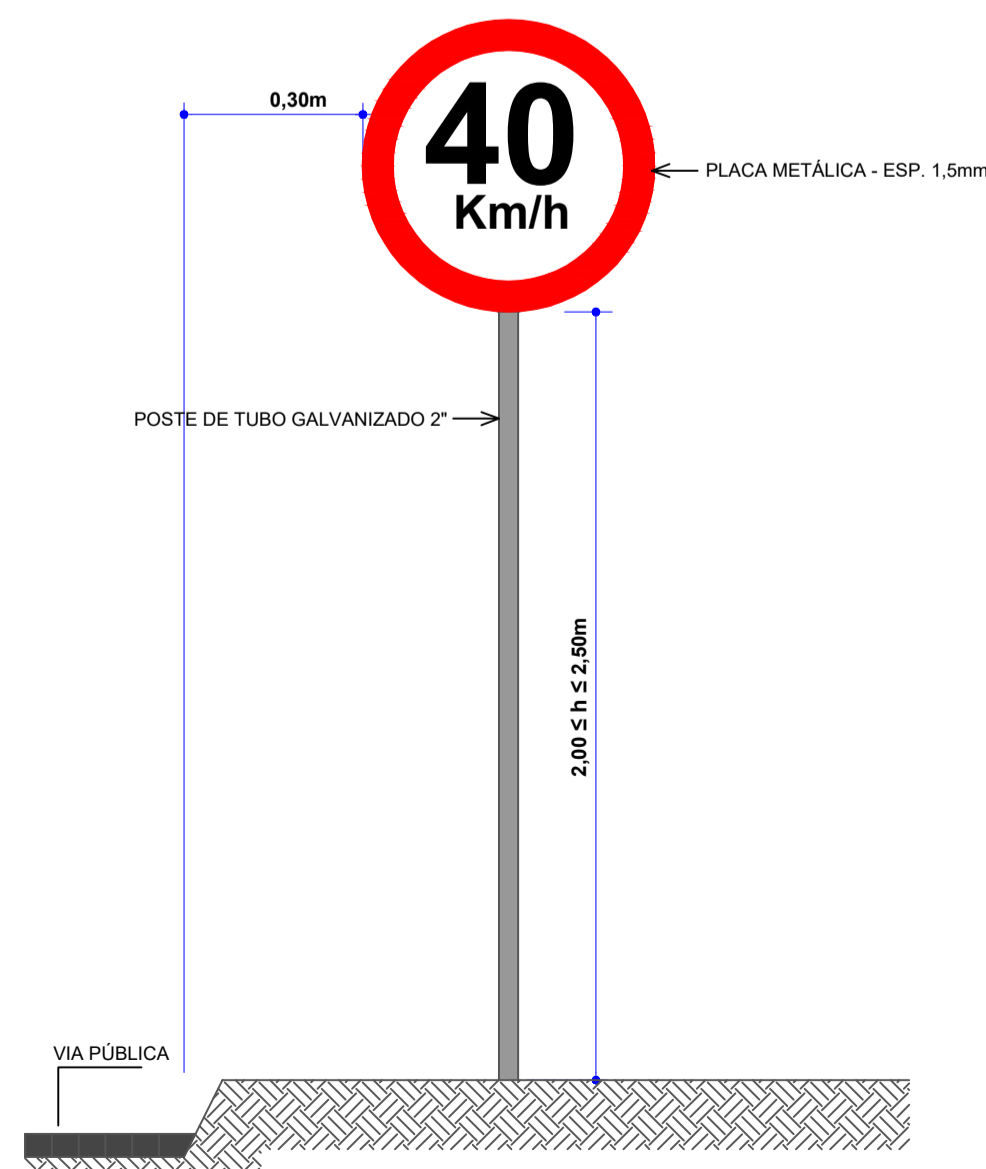
R-1: Parada Obrigatória				
Forma	Fundo	Cor		
Octogonal	Fundo	Vermelha		
	Simbolo	Branca		
	Orla interna	Branca		
	Orla externa	Vermelha		
	Letras	Branca		
Via	Lado (m)	Orla int. (m)	Orla ext. (m)	
Urbana	0,35	0,028	0,014	



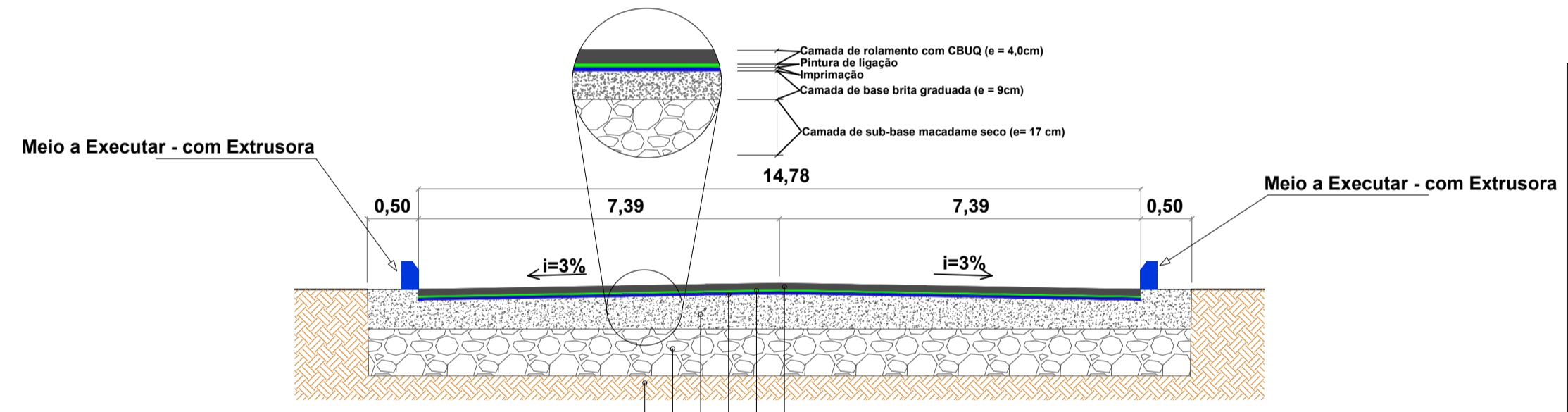
R-19: Velocidade Máxima Permitida				
Forma	Fundo	Cor		
Circular	Fundo	Branca		
	Orla	Vermelha		
	Letras	Preta		
Via	Dímetro (m)	Tarja (m)	Orla (m)	
Urbana	0,50	0,075	0,075	



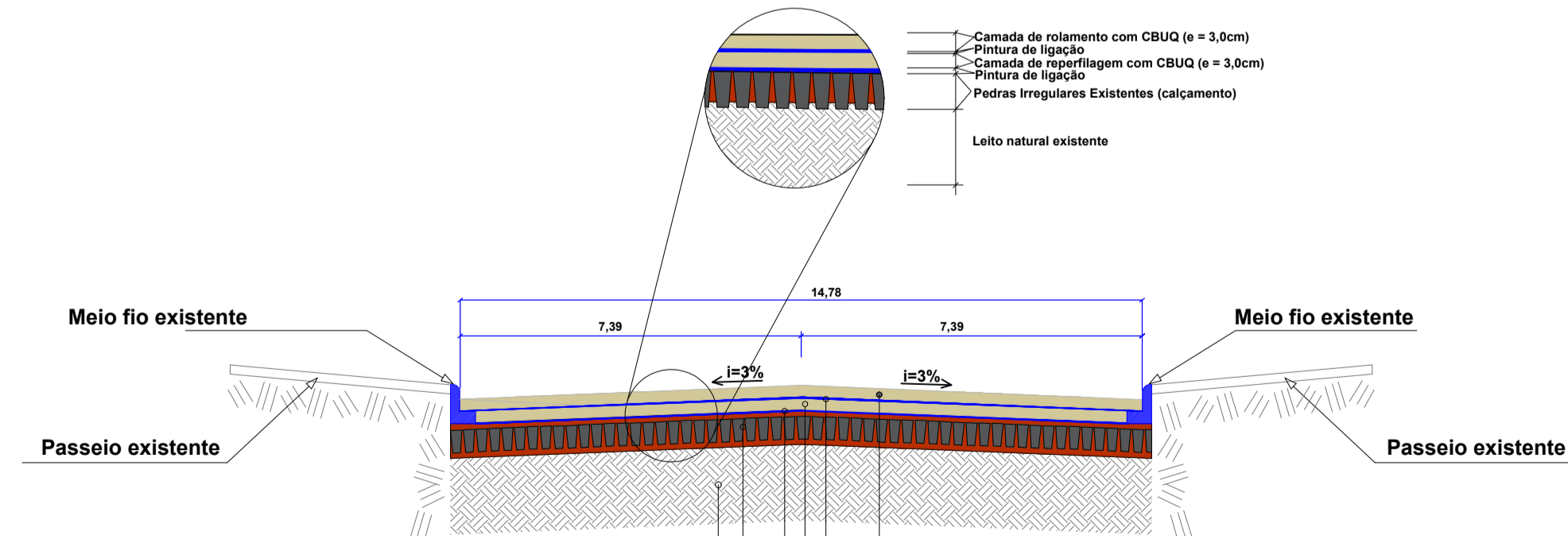
IMPLANTAÇÃO - PLANTA SINALIZAÇÃO
Escala 1/500



DET. INSTAL. PLACA DE SINALIZAÇÃO
ESCALA VISUAL



CORTE AA
Perfil Transversal
ESCALA VISUAL



CORTE AA
ESCALA INDICADA

APROVAÇÃO/CARIMBO:

PROJETO:	ARQUITETÔNICO	
OBRA:	PAVIMENTAÇÃO ASFÁLTICA SOBRE PEDRAS IRREGULARES EM P/ DA RUA JOÃO POGLIA	
ENDEREÇO:	RUA JOÃO POGLIA CENTRO - NOVO HORIZONTE-SC	
PROPRIETÁRIO:	PREFEITURA MUNICIPAL DE NOVO HORIZONTE - SC CNPJ 95.990.115/0001-87	
RESPONSÁVEL TÉCNICO:	Engº Civil Amarildo M. Ribeiro - CREA-SC 156004-7	
RESPONSÁVEL TÉCNICO:	Engº Civil Jean C. Tortelli - CREA-SC 182379-4	
RESPONSÁVEL TÉCNICO:	Engº Eletricista Charlan Smaniotto Luzzatto - CREA-SC 127695-8	
DESENHO CAD:	Elivetro Jesus Passini - CFT-01901295907 Jaison R. dos Santos - CREA SC 178513-5	
DESCRIÇÃO	IMPLANTAÇÃO - PLANIALTIMÉTRICO PERFIL LONGITUDINAL IMPLANTAÇÃO - PLANTA TÉCNICA IMPLANTAÇÃO - PLANTA LAYOUT IMPLANTAÇÃO - SINALIZAÇÃO SIMBOLOGIA, DETALHES.	PRANCHA: ARQ.- 02/02
ÁREA TOTAL:	703,00m²	ESCALA: INDICADA
CONTATO:	E-MAIL: amnoroste@amnoroste.org.br - TEL: (49)3344-1991	