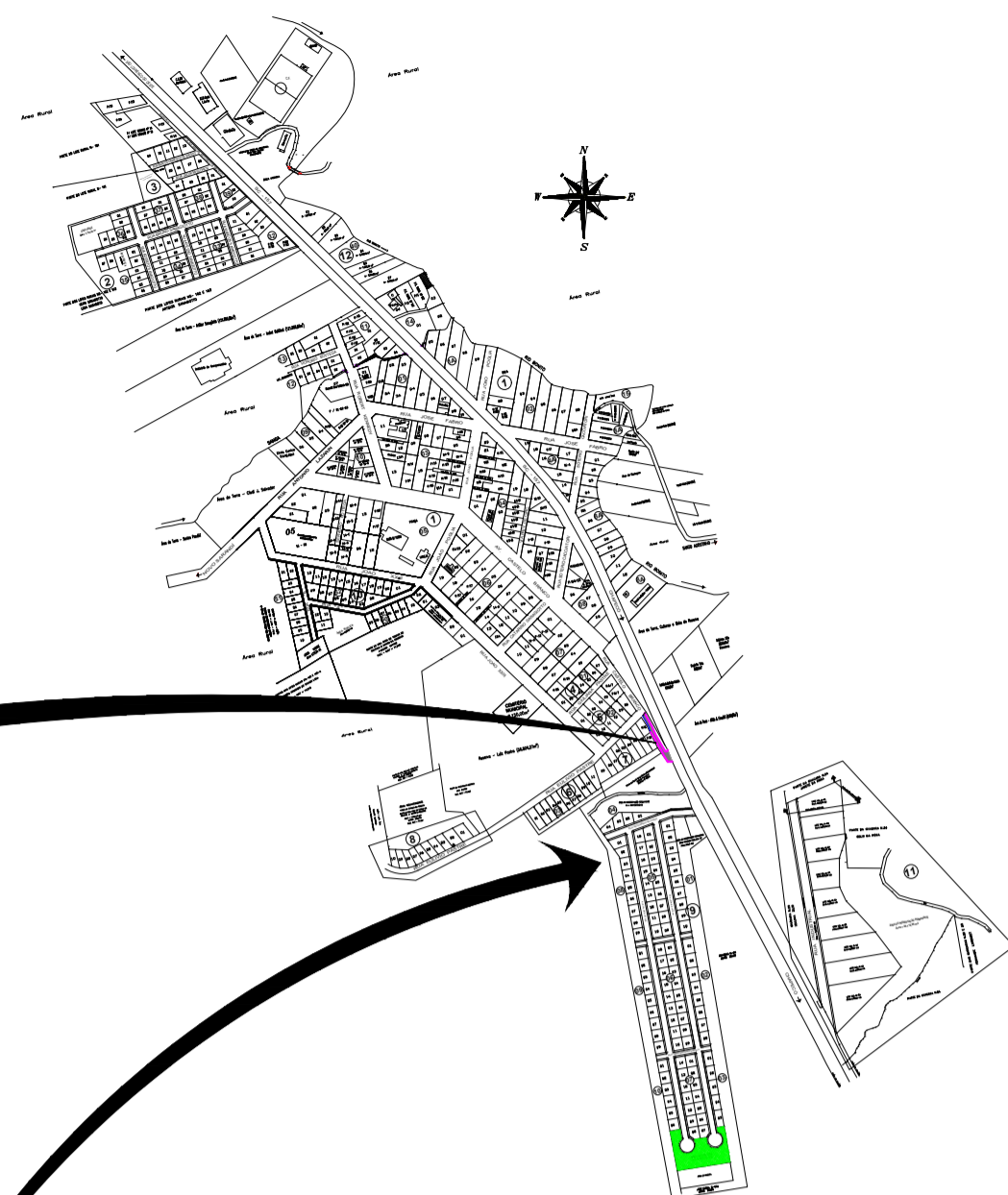


LOCAL DE IMPLANTAÇÃO AV. CASTELO BRANCO



MAPA URBANO NOVO HORIZONTE - SC



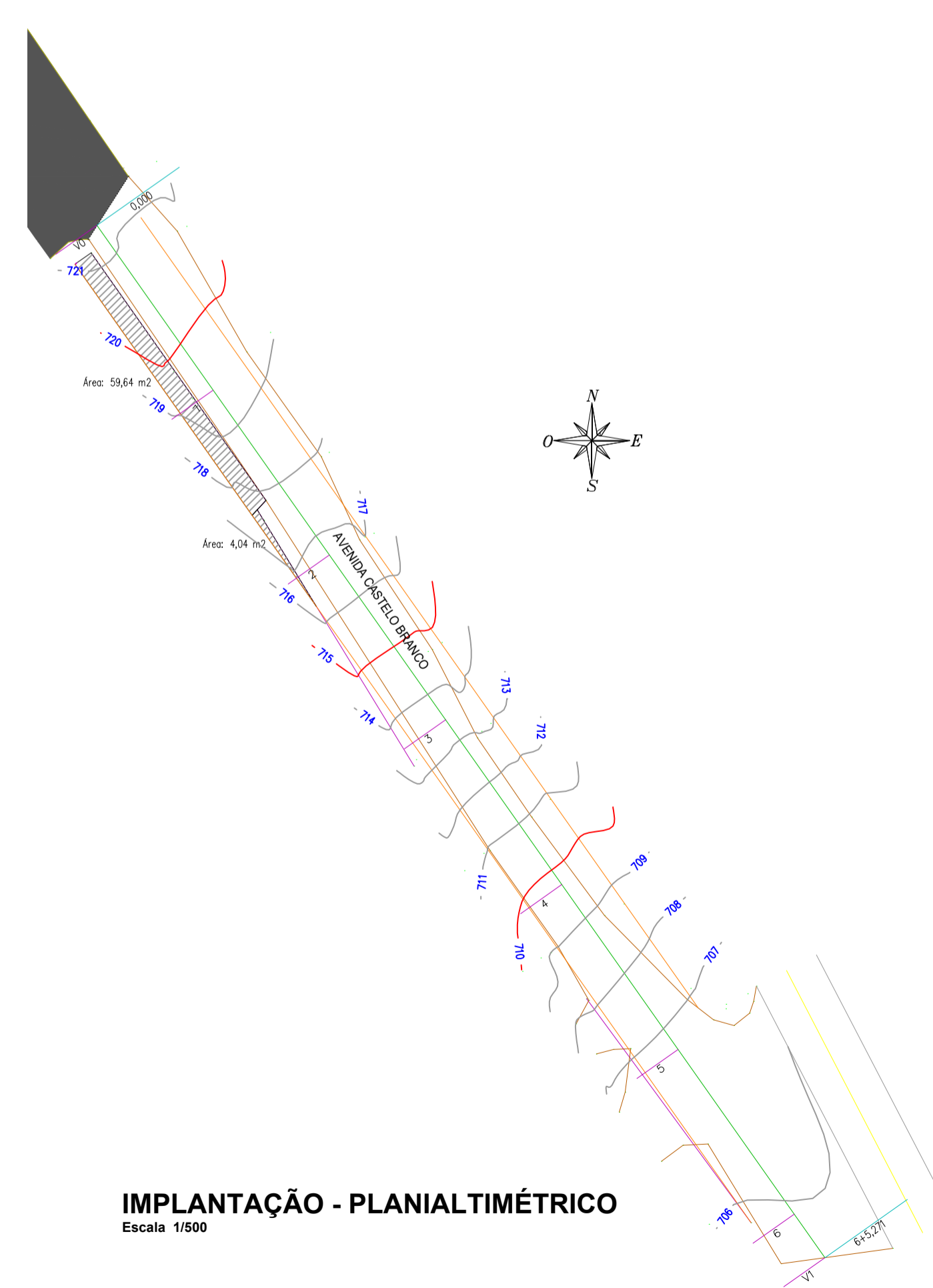
LEGENDA

BOCA DE LOBO	
MEIO FIO	
POSTE	
BORDO ESTRADA	
ASFALTO	
PONTOS DE APOIO	
CURVA MESTRAS	
CURVAS INTERMEDIÁRIAS	
MURO/CERCA	
CALÇAMENTO	



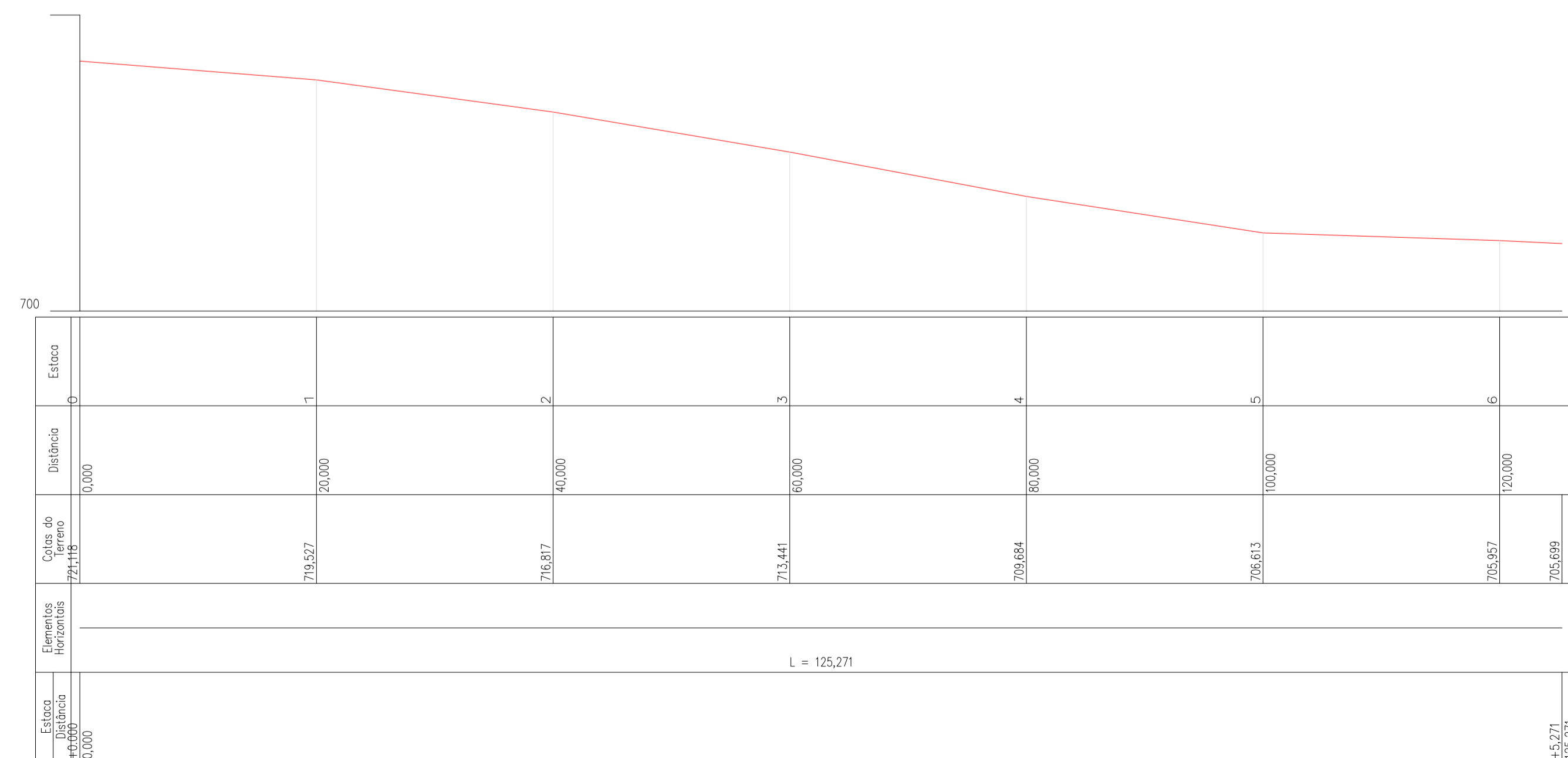
MAPA DE SANTA CATARINA

Planta de Localização  
Escala Visual



IMPLANTAÇÃO - PLANIALTIMÉTRICO

Escala 1/500



PERFIL LONGITUDINAL  
AVENIDA CASTELO BRANCO - NOVO HORIZONTE-SC  
ESCALAS H 1:500

NOTAS:



PROJETO ARQUITETÔNICO

PAVIMENTAÇÃO COM PEDRAS IRREGULARES  
PARTE DA AVENIDA CASTELO BRANCO

ENDEREÇO:	PARTE DA AVENIDA CASTELO BRANCO NOVO HORIZONTE-SC		
PROPRIETÁRIO:	PREFEITURA MUNICIPAL DE NOVO HORIZONTE - SC CNPJ 95.990.115/0001-87		
RESPONSÁVEL TÉCNICO:	Engº Civil Amarildo M. Ribeiro - CREA-SC 156004-7		
RESPONSÁVEL TÉCNICO:	Engº Civil Jean C. Tortelli - CREA-SC 182379-4		
RESPONSÁVEL TÉCNICO:	Engº Eletricista Charlan Smaniotto Luzzatto - CREA-SC 127695-8		
DESENHO CAD:	Eiveltro Jesus Passini - CFT-01901295907		
DESCRIÇÃO	<table border="1"> <tr> <td>IMPLANTAÇÃO - PLANIALTIMÉTRICO PERFIL LONGITUDINAL MAPA DE LOCALIZAÇÃO SIMBOLOGIA, DETALHES, LEGENDA</td> <td>PRANCHA: <b>ARQ.-01/02</b></td> </tr> </table>	IMPLANTAÇÃO - PLANIALTIMÉTRICO PERFIL LONGITUDINAL MAPA DE LOCALIZAÇÃO SIMBOLOGIA, DETALHES, LEGENDA	PRANCHA: <b>ARQ.-01/02</b>
IMPLANTAÇÃO - PLANIALTIMÉTRICO PERFIL LONGITUDINAL MAPA DE LOCALIZAÇÃO SIMBOLOGIA, DETALHES, LEGENDA	PRANCHA: <b>ARQ.-01/02</b>		
ÁREA TOTAL:	1.036,25m²		
ESCALA:	INDICADA		
CONTATO:	E-MAIL: amnoroste@amnoroste.org.br - TEL: (49)3344-1991		