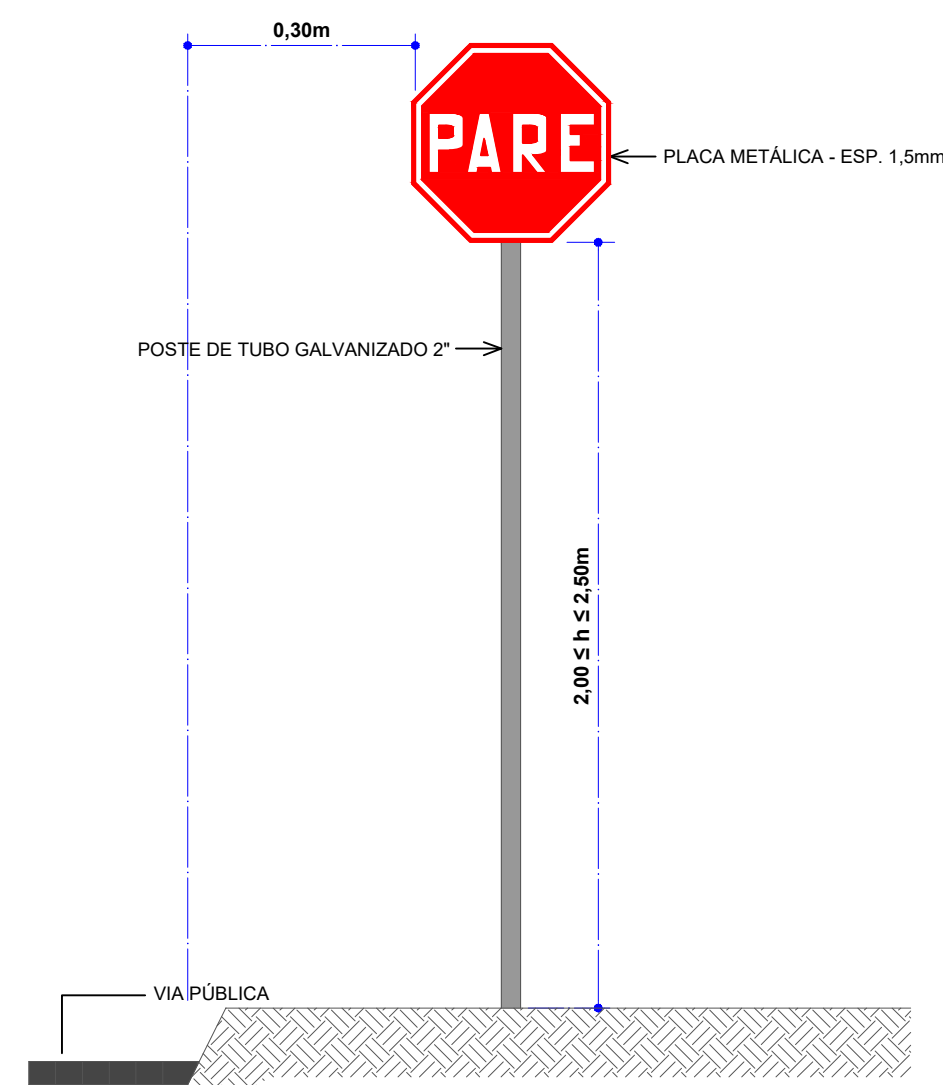
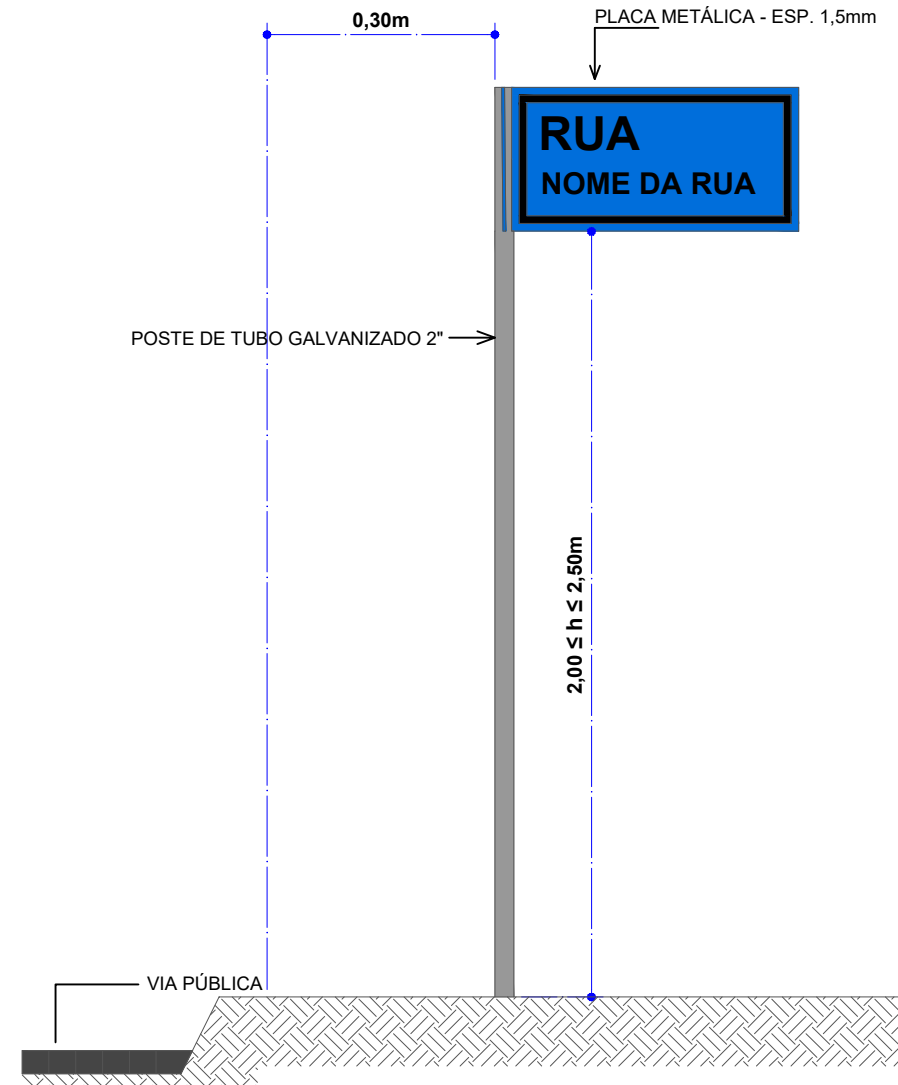


DET.INSTAL.PLACA DE SINALIZAÇÃO
ESCALA VISUAL



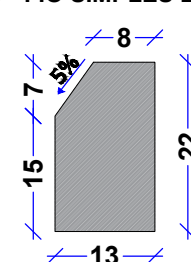
DET.INSTAL.PLACA DE SINALIZAÇÃO
ESCALA VISUAL



DET.INSTAL.PLACA LOGRADOUROS
ESCALA VISUAL



MEIO - FIO SIMPLES EXTRUSADO



CONSUMO DE MATERIAIS:

ÁREA DE FORMA = 0,44 m²/m

VOLUME DE CONCRETO = 0,027 m³/m

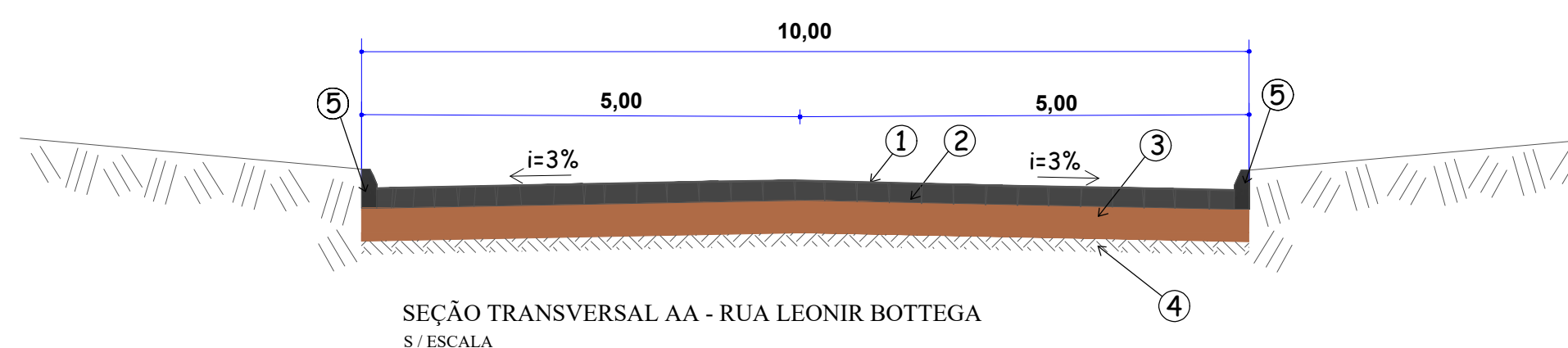
CONCRETO Fck = 150 Kgf/cm²

DETALHE MEIO FIO

ESCALA VISUAL

LEGENDA

- 1 - Pó de Pedra - e = 1,5cm
- 2 - Pavimentação com Pedras Irregulares - e = 10,0 a 15,0cm
- 3 - Colchão de Argila - e = 7,0cm
- 4 - Solo Compactado - e = 20,0cm
- 5 - Meio-Fio a Executar



NOTAS:



PROJETO ARQUITETÔNICO

PAVIMENTAÇÃO COM PEDRAS IRREGULARES

RUA LEONIR BOTTEGA

ENDEREÇO:		LOTEAMENTO LUIZA NOVO HORIZONTE-SC	
PROPRIETÁRIO:		PREFEITURA MUNICIPAL DE NOVO HORIZONTE - SC CNPJ 95.990.115/0001-87	
RESPONSÁVEL TÉCNICO:		Engº Civil Bruna Henrique - CREA-SC 154937-0	
RESPONSÁVEL TÉCNICO:		Engº Civil Amarildo M. Ribeiro - CREA-SC 156004-7	
RESPONSÁVEL TÉCNICO:		Engº Civil Jean C. Tortelli - CREA-SC 182379-4	
DESENHO CAD:		Eliveltro Jesus Passini - CFT-01901295907 Jaison R. dos Santos - CREA-SC 178513-5	
DESCRIÇÃO		PRANCHA:	
IMPLANTAÇÃO - PLANTA TÉCNICA SEÇÃO TRANSVERSAL AA - RUA VALDIR BOTTEGA SIMBOLOGIA, DETALHES LEGENDA		ARQ.-02/03	
ÁREA TOTAL:		3.616,35m²	ESCALA: INDICADA
CONTATO:			
E-MAIL: amnoroste@amnoroste.org.br - TEL: (49)3344-1991			