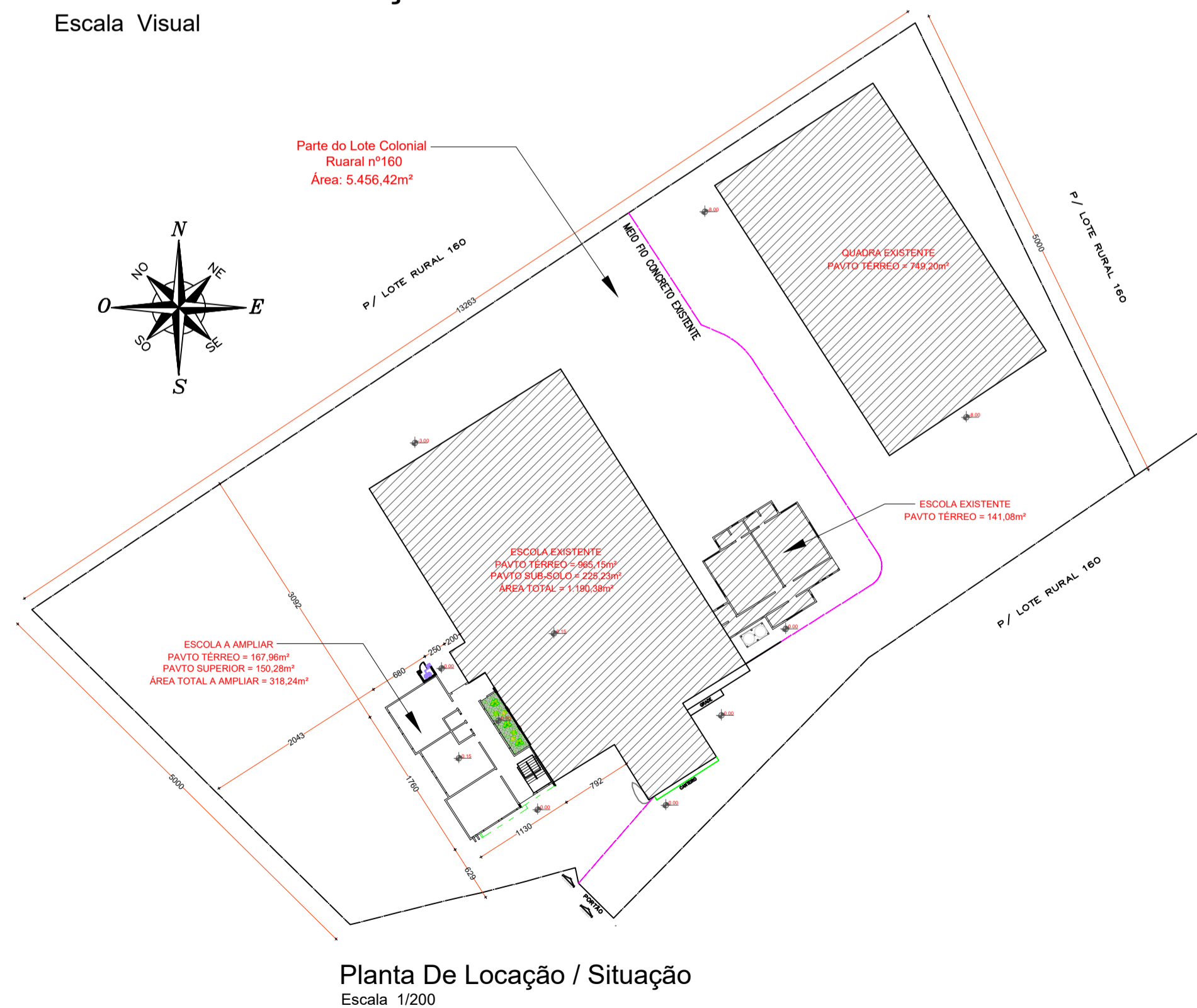
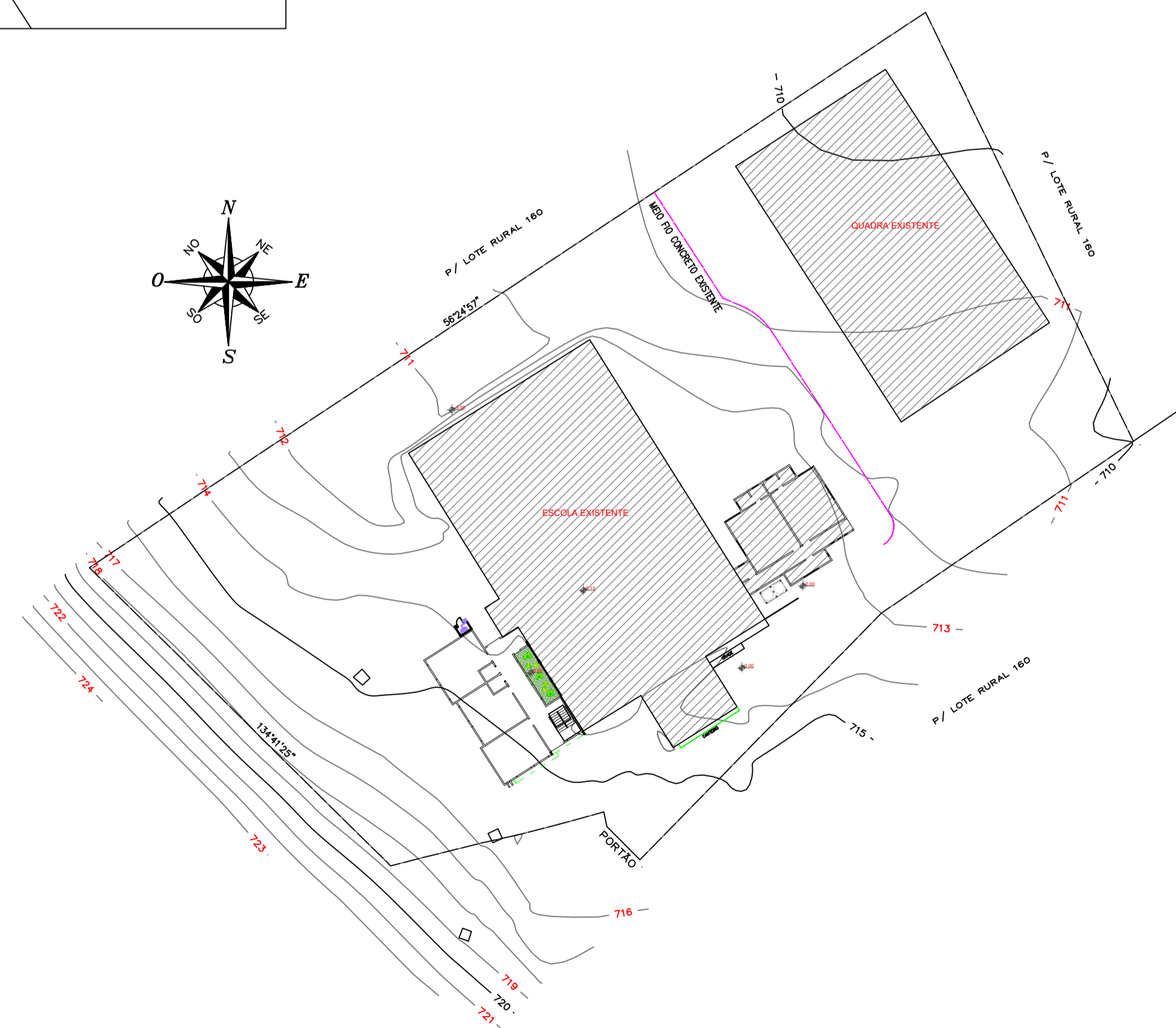


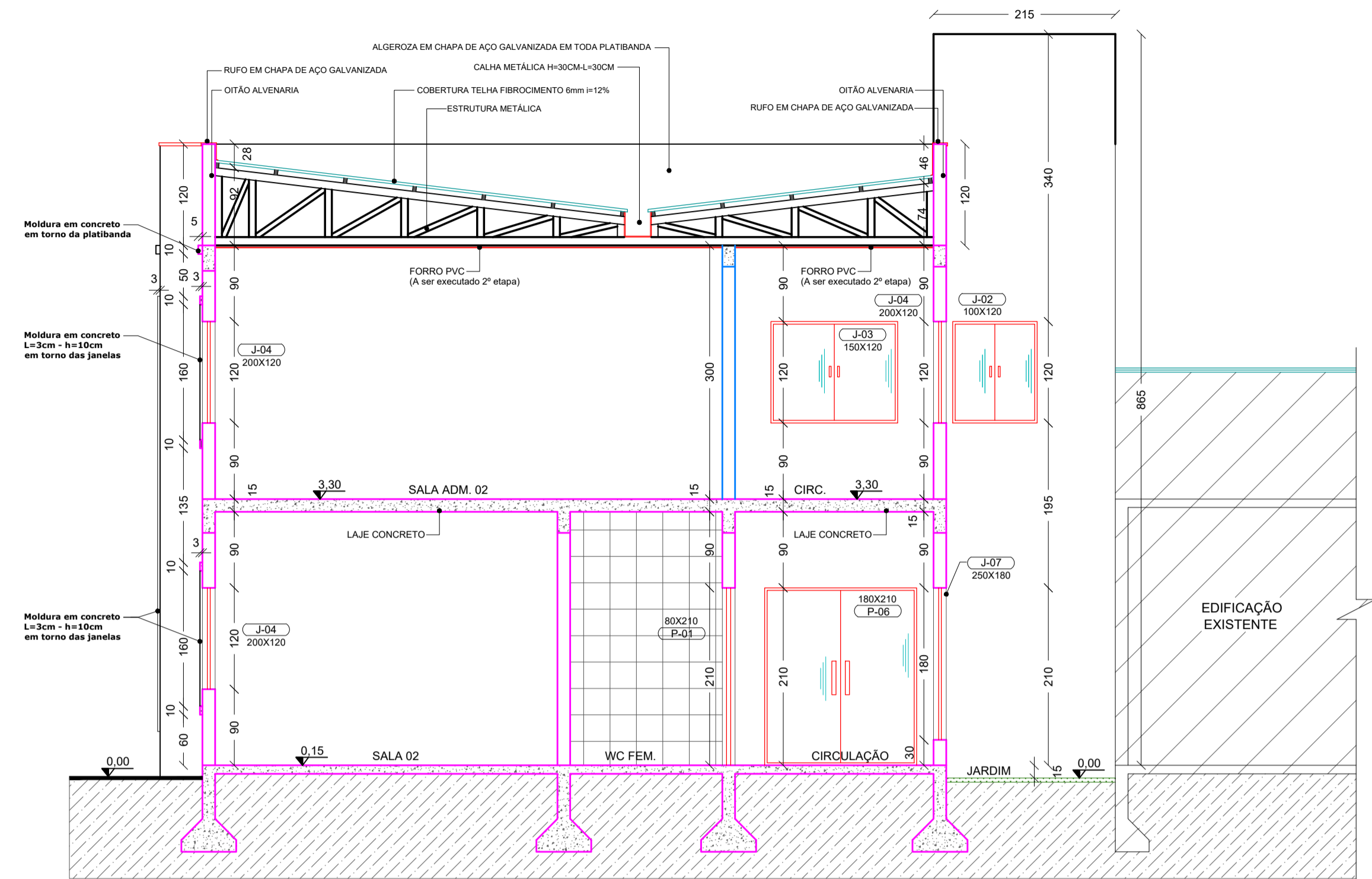
Planta De Localização Do Terreno
Escala Visual



Planta De Localização / Situação
Escala 1/200



Plano Altimétrico
Escala 1/500



Corte DD
Escala 1/50



PROJETO ARQUITETÔNICO

AMPLIAÇÃO DO CENTRO EDUCACIONAL MUNICIPAL NOVO HORIZONTE

ENDEREÇO:	RÓD. SC 157 - CENTRO NOVO HORIZONTE - SC	
PROPRIETÁRIO:	MUNICÍPIO DE NOVO HORIZONTE-SC CNPJ Nº 95.990.115/0001-87	
RESPONSÁVEL TÉCNICO:	Engº Civil Bruna Hennique - CREA-SC 154937-0	
RESPONSÁVEL TÉCNICO:	Engº Civil Amarildo M. Ribeiro - CREA-SC 156004-7	
RESPONSÁVEL TÉCNICO:	Engº Eletricista Charian Smaniotto Luzzatto - CREA-SC 127695-8	
DESENHO CAD:	Elivetro Jesus Passini - CFT - 01901295907	
DESCRIÇÃO	PLANTA DE LOCAÇÃO / SITUAÇÃO PLANO ALTIMÉTRICO PLANTA DE LOCALIZAÇÃO DO TERRENO CORTE DD	PRANCHA: ARQ. 05/05
ÁREA TOTAL A AMPLIAR:	318,24m²	ESCALA: INDICADA
CONTATO:	E-MAIL: amnoroste@amnoroste.org.br - TEL: (49)3344-1991	